Виртуальный музей

ГБОУ СОШ №390

25.01.2021



- **Виртуальный музей** — широко используемое понятие, не имеющее однозначного определения в русскоязычном сегменте сети Интернет.

- Различные варианты виртуального музея появились из первых статических веб-сайтов в 1991 году.
- Сегодня насчитывается 11 миллионов русско-язычных ресурсов, связанных с онлайн-музеями

У реальных и виртуальных музеев разные отношения к сети Интернет.

Первый — рассматривает сеть Интернет как способ представительства своей деятельности, а второй — как способ ведения самой деятельности, т.е. способ существования.

ВИРТУАЛЬНЫЙ
КОМПЬЮТЕРНЫЙ

Опрос по факту посещения Русского музея

Однако при посещении виртуального музея возникает вопрос, адекватно ли впечатление от виртуальной экскурсии впечатлению от реальной? Опрос на тему: «Считаете ли Вы, что виртуальный музей может заменить обычный?» — дал следующие результаты:

- ДА — 25%
- НЕТ — 61%
- НЕ УВЕРЕН — 12%
- НЕ ЗНАЮ — 2% .

Использование идеи виртуального музея в школе

- 1. Цифровые ресурсы реальных музеев
- 2. Ресурсы существующих виртуальных музеев
- 3. Создание виртуального музея или экспозиции будущего виртуального музея

Сервисы для создания виртуальных экскурсий

Название сервиса	Адрес	Возможности сервиса
ArcGIS	http://www.arcgis.com/home/	Облачный сервис, позволяющий публиковать, хранить и использовать интерактивные карты, а также создавать на их основе визуальные истории.
Google Maps	https://www.google.ru/maps	Сервис для создания и публикации карт, в том числе с использованием изображений и видео
Mapwing	http://www.mapwing.com/	Сервис для создания виртуальных экскурсий на основе имеющихся или нарисованных планов здания, города, карт стран и т.п.
Meograph	http://www.meograph.com/user-7211265	Сервис совмещает в себе таймлинию, фото, видео, аудио, карты Google и возможность добавления гиперссылок.
MyHistro	http://www.myhistro.com/	Сервис для создания виртуальных путешествий на основе фотографий, текста и видео с возможностью совместной работы
StoryMap	https://storymap.knightlab.com/	Онлайн-сервис для создания интерактивной карты на основе текста, изображений и видео с возможностью совместной работы
Tripline	http://www.tripline.net/	Сервис для создания интерактивной, встраиваемой карты со всеми деталями путешествия, с использованием заметок, описаний и фотографий.

Для использования сервиса необходим аккаунт Google

Зачем нужно уметь читать карту?
УУД

Карта, как и любая книга, несет в себе разнообразную, ценную и богатую информацию.

Это умение представлять по карте (символическому изображению) реальный мир, понимать размещение, состояние, изменение и взаимосвязи различных объектов, явлений природы и человеческой деятельности.

Инструмент для создания интерактивной карты

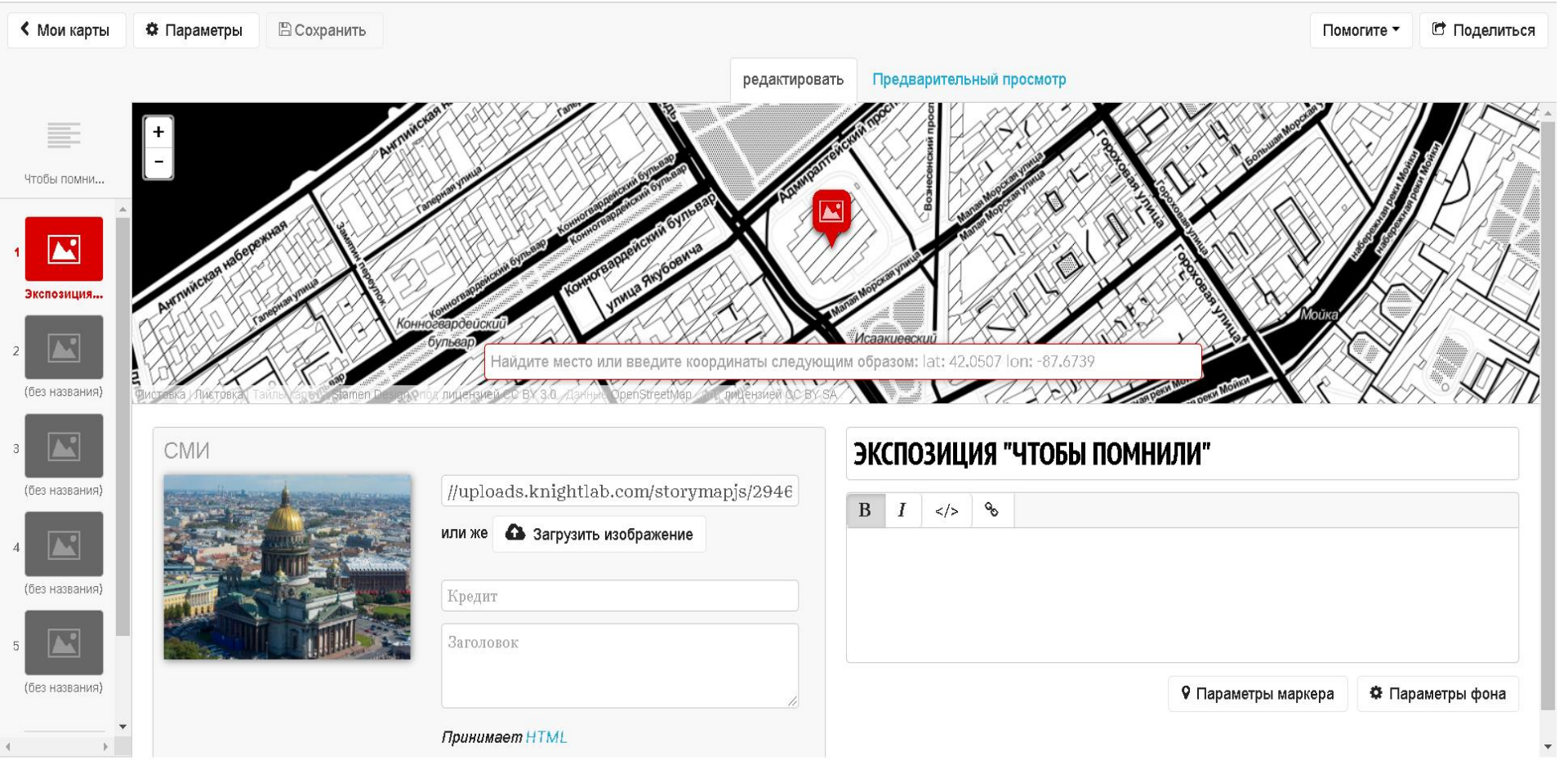

Результат можно отправить ссылкой в соцсетях или вставить на сайт.

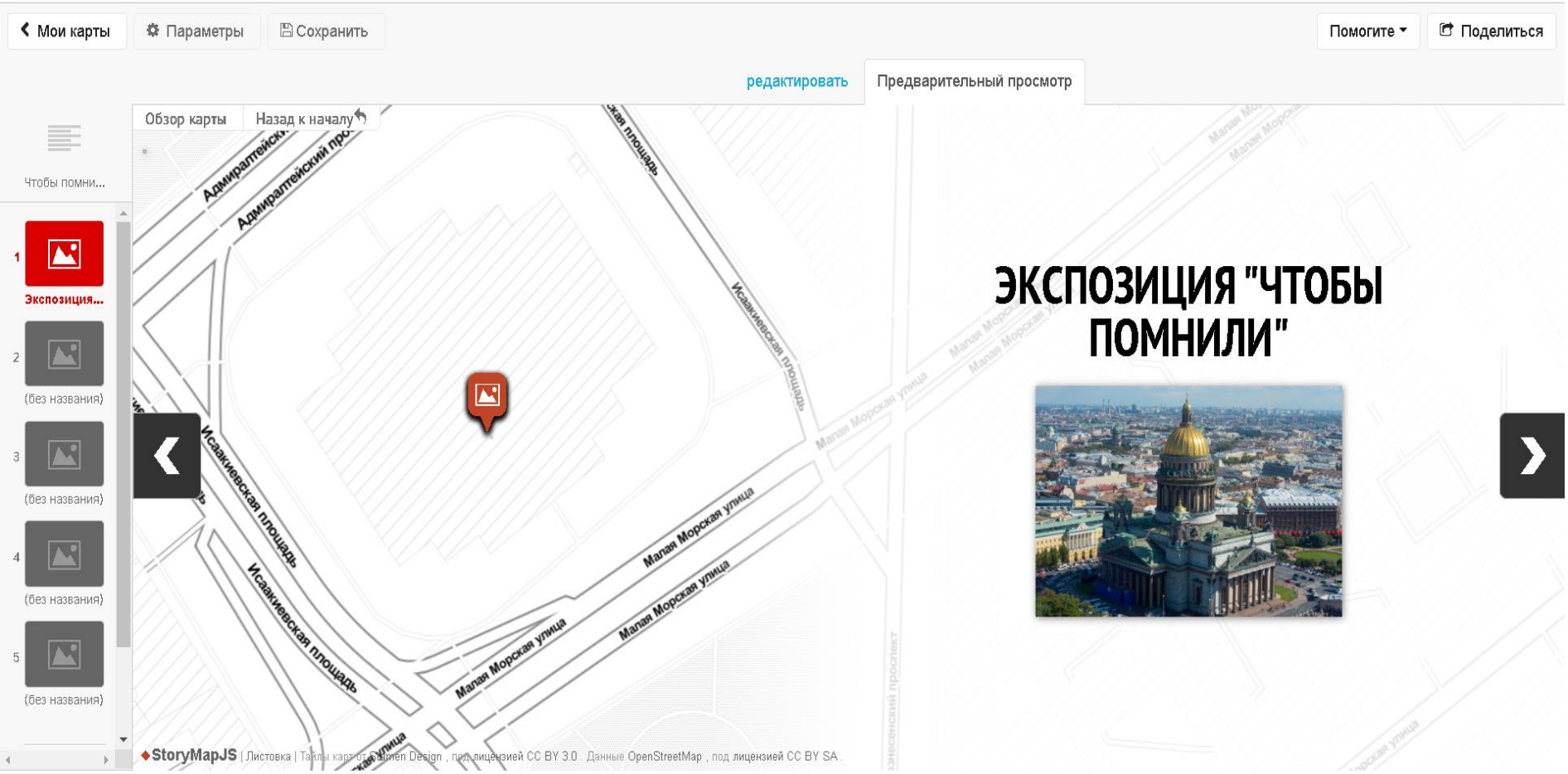
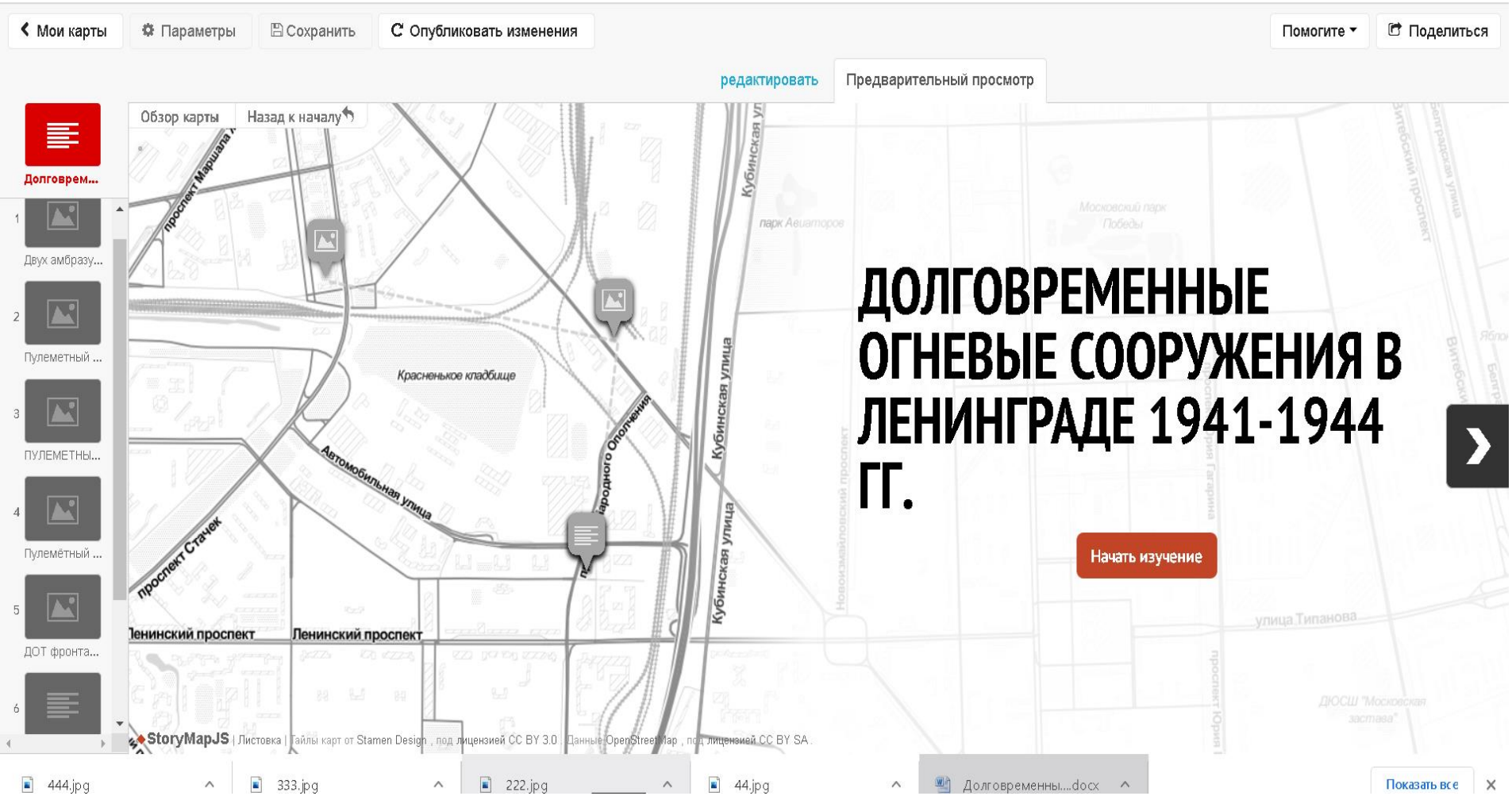
Построение маршрута экскурсии